

**ОПИСАНИЕ МЕСТОПОЛОЖЕНИЯ ГРАНИЦ****Публичный сервитут объекта «Газопровод низкого давления», кадастровый номер 50:24:0040204:478**

(наименование объекта, местоположение границ которого описано (далее - объект))

**Раздел 1****Сведения об объекте**

<b>№ п/п</b>	<b>Характеристики объекта</b>	<b>Описание характеристик</b>
<b>1</b>	<b>2</b>	<b>3</b>
1	Местоположение объекта	Московская область, Орехово-Зуевский городской округ, д. Кабаново
2	Площадь объекта ± величина погрешности определения площади ( $P \pm \Delta P$ )	1 928 м <sup>2</sup> ± 15 м <sup>2</sup>
3	Иные характеристики объекта	Вид объекта реестра границ: Зона с особыми условиями использования территории Вид объекта по документу: Публичный сервитут объекта «Газопровод низкого давления», кадастровый номер 50:24:0040204:478 Содержание ограничений использования объектов недвижимости в пределах зоны или территории: Публичный сервитут, для целей размещения линейных объектов системы газоснабжения, их неотъемлемых технологических частей. Срок установления 49 лет. Обладатель публичного сервитута: Акционерное Общество "Мособлгаз". Адрес: Московская обл, г. Одинцово, д. Раздоры, 1-й км Рублево-Успенского шоссе, д. 1, корп. Б. Электронная почта: info@mosoblgaz.ru

**Раздел 2**

**Сведения о местоположении границ объекта**

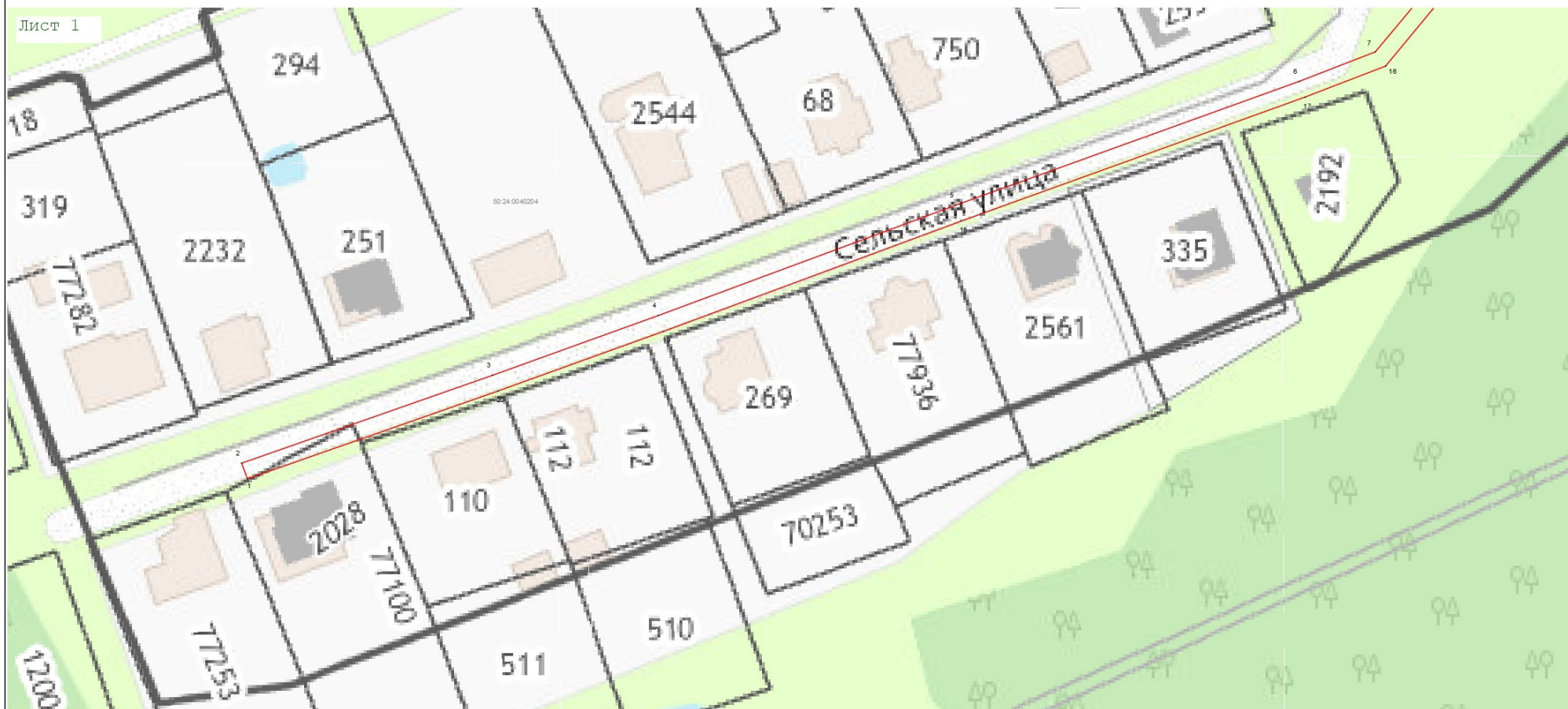
<b>1. Система координат</b> МСК-50, зона 2					
<b>2. Сведения о характерных точках границ объекта</b>					
Обозначение характерных точек границ	Координаты, м		Метод определения координат характерной точки	Средняя квадратическая погрешность положения характерной точки (Mt), м	Описание обозначения точки на местности (при наличии)
	X	Y			
1	2	3	4	5	6
1	467 790,33	2 277 053,98	Аналитический метод	0,10	—
2	467 794,10	2 277 052,65		0,10	
3	467 815,03	2 277 112,36		0,10	
4	467 829,27	2 277 151,81		0,10	
5	467 855,50	2 277 222,62		0,10	
6	467 885,03	2 277 304,57		0,10	
7	467 892,02	2 277 322,68		0,10	
8	467 976,22	2 277 392,68		0,10	
9	467 995,78	2 277 441,91		0,10	
10	467 999,24	2 277 440,56		0,10	
11	468 009,63	2 277 467,09		0,10	
12	468 005,91	2 277 468,55		0,10	
13	467 996,96	2 277 445,74		0,10	
14	467 993,53	2 277 447,07		0,10	
15	467 972,88	2 277 395,11		0,10	
16	467 888,66	2 277 325,09		0,10	
17	467 881,28	2 277 305,97		0,10	
18	467 851,74	2 277 223,99		0,10	
19	467 825,51	2 277 153,19		0,10	
20	467 811,27	2 277 113,70		0,10	
1	467 790,33	2 277 053,98		0,10	
<b>3. Сведения о характерных точках части (частей) границы объекта</b>					
1	2	3	4	5	6
—	—	—	—	—	—









Раздел 4  
План границ объекта

Лист 1



Масштаб 1:1 000

Используемые условные знаки и обозначения:

-  - характерная точка границы зоны
-  - граница зоны
-  - граница кадастрового квартала по сведениям ЕГРН
-  - граница земельного участка по сведениям ЕГРН

Подпись \_\_\_\_\_ Дата « 12 » апреля 20 23 г.



Место для оттиска печати (при наличии) лица, составившего описание местоположения границ объекта







Раздел 4  
План границ объекта

Лист 2



Масштаб 1:1 000

Используемые условные знаки и обозначения:

-  - характерная точка границы зоны
-  - граница зоны
-  - граница кадастрового квартала по сведениям ЕГРН
-  - граница земельного участка по сведениям ЕГРН

Подпись \_\_\_\_\_ Дата « 12 » апреля 20 23 г.

Место для оттиска печати (при наличии) лица, составившего описание местоположения границ объекта

